

PETUNJUK PENGGUNAAN WEBSITE JLJ

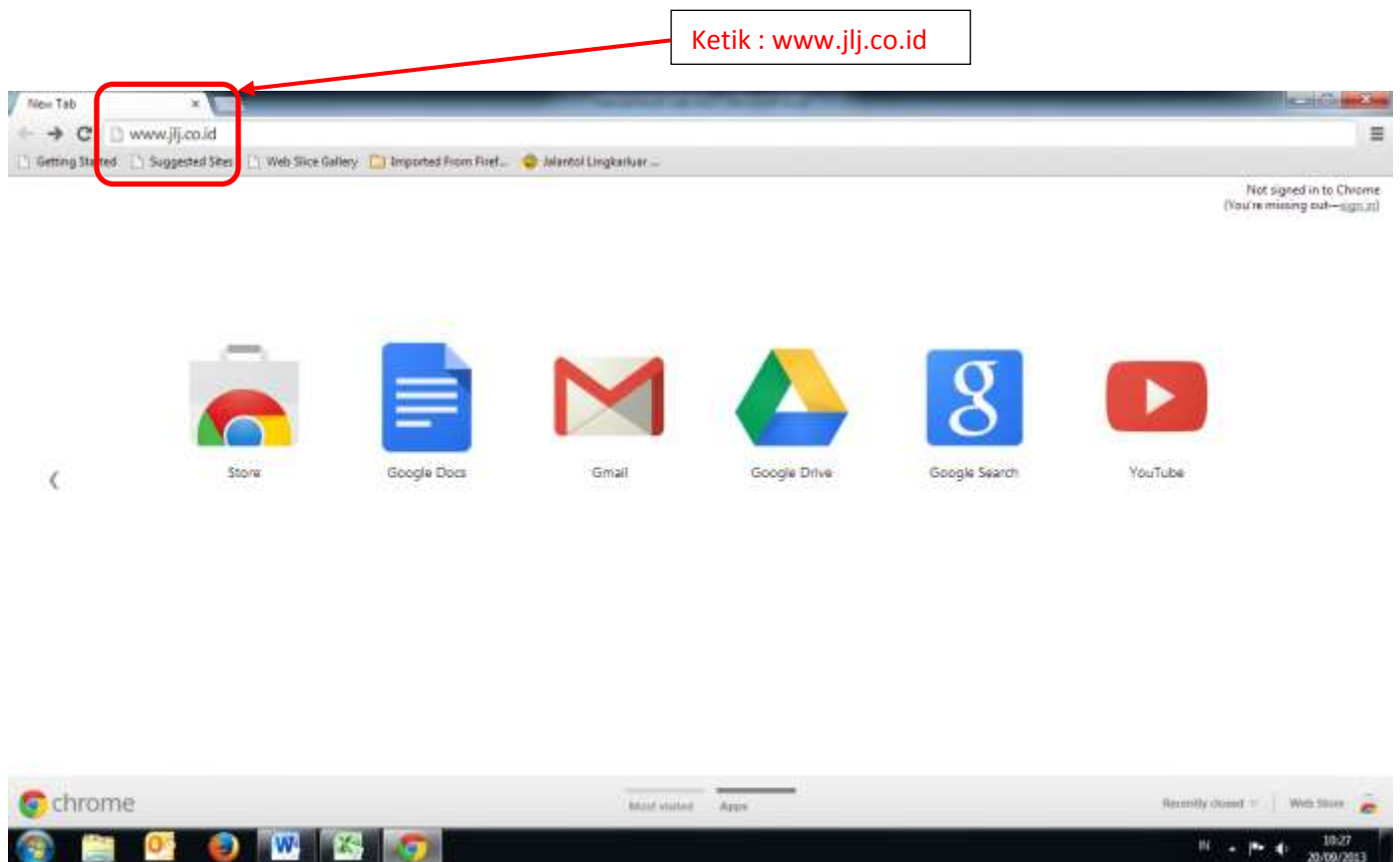
Website adalah salah satu media komunikasi yang efektif untuk memperkenalkan suatu perusahaan, produk baru, memperoleh masukan, mendapatkan order, dan sebagai media berkomunikasi dengan pelanggan.

CIM (Corporate Internal Media) merupakan media komunikasi internal perusahaan yang berisi informasi tentang perusahaan, mensosialisasikan kebijakan perusahaan dan sebagai media pembelajaran bagi seluruh karyawan serta media yang menjembatani komunikasi antara manajemen dengan karyawan dengan harapan terciptanya suasana kondusif dan harmonis sehingga seluruh aktivitas perusahaan bisa berjalan dengan lancar.

CPAR (Corrective Preventive Action Request) adalah langkah dalam proses suatu permintaan tindakan perbaikan atas temuan-temuan ketidaksesuaian yang disampaikan oleh Auditor Internal, Pelanggan dan Karyawan untuk segera ditindaklanjuti, dilakukan koreksi dan dicegah supaya tidak terulang lagi.

Salah satu program Divisi Manajemen Operasi pada RKAP 2013 adalah mengembangkan Web, CIM (dulu:Portal), CPAR yang disajikan dalam tampilan yang menarik, mudah digunakan, informatif, akurat dan terkini serta mudah diakses kapan dan dimana saja.

Web : Untuk meng-aksesnya ketikkan alamat Web JLJ : www.jlj.co.id melalui browser (Internet Explorer, Google Chrome dan Mozilla Firefox).



Setelah menyetikkan alamat Web JLJ seperti gambar di atas, maka akan muncul tampilan awal Website JLJ seperti pada gambar di halaman berikut ini.

The screenshot shows the homepage of PT. Jalantol Lingkarluar Jakarta. At the top left is the company logo, a stylized 'JLJ' in a circle. To its right is the company name 'PT. Jalantol Lingkarluar Jakarta' and the tagline 'Trusted Partner in Toll Business'. A search bar is located in the top right corner. Below the header is a dark navigation bar with menu items: HOME (highlighted in orange), NEWS, ROADWAYS, TRAFFIC KNOWLEDGE & RULES, TOLL, SIGHTSEEING, and ABOUT US. A 'PHOTO GALLERY' link is positioned below the navigation bar. The main content area features a large banner image of a multi-lane highway with traffic, flanked by green embankments and streetlights. Below the banner is a grid of nine tiles: 1. 'Roadways' with a map of Jakarta's road network. 2. 'Traffic Knowledge & Rules' with a blue and orange graphic. 3. 'Sightseeing' with a night photograph of a large, illuminated building. 4. 'CALLUS' with a colorful graphic. 5. 'Jasa Marga Live Streaming' with a camera icon. 6. 'Corporate Internal Media' with a graphic of a tablet and a blue ribbon. 7. 'HPT Bali' with a photograph of a toll plaza. 8. 'e-Toll' with a stylized 'e-toll' logo. 9. 'JASAMARGA BALI TOL Highway Corporation' with the company logo and 'Senkom Bali' text. At the bottom of the page are several small logos, including the PT. Jalantol Lingkarluar Jakarta logo and the logo for PT. Jasa Marga Tbk. Below the logos is the copyright notice: 'Copyright 2013 - PT. Jalantol Lingkarluar Jakarta. All Rights Reserved.'

Pada halaman awal terdapat beberapa menu (tab) yang berisi informasi-informasi sebagai berikut :

- News, halaman yang berisi informasi tentang berita-berita populer dan gambar-gambar terkait dengan peristiwanya. Untuk mengakses arahkan panah dan klik pada tab News.

Tampilan menu News seperti gambar di bawah ini :

The image shows the homepage of PT. Jalantol Lingkarluar Jakarta. At the top left is the company logo and name: "PT. Jalantol Lingkarluar Jakarta Trusted Partner in Toll Business". Below this is a navigation bar with several menu items: "HOME", "NEWS", "ROADWAYS", "TRAFFIC KNOWLEDGE & RULES", "TOLL", "SIGHTSEEING", and "ABOUT US". The "NEWS" menu item is highlighted with a red box, and a red arrow points to it from a text box that says "Pilih, dan klik". Below the navigation bar, there is a "Berita Paling Popular" section with a list of news items. To the right, there are several news article cards. The first card is titled "Pelatihan Petugas Vacuum Sweeper Oleh Divisi Pemeliharaan Jalan Tol PT JLJ" and includes a photo of a vacuum sweeper truck. The second card is titled "JLJ Berikan Tunjangan Kesehatan Kepada Karyawan PKWT Yang Bertugas Di Ruas JORR Dan Seluruh Cluster Cabang Jasa Marga" and includes a photo of a group of people in a meeting. The third card is titled "Pelayanan Konstruksi". The fourth card is titled "Metode Efisien Bersihkan Jalan Tol". The fifth card is titled "Satgas Lakukan Pengumpulan 400 Pucuk Bintaro".

dan selanjutnya.....

- Roadways, halaman ini berisi informasi tentang peta jalan tol JORR, jalan tol CIJAGO dan jalan tol BALI

Tampilan menu Roadways seperti gambar di bawah ini :

The screenshot shows the website interface for PT. Jalantol Lingkarluar Jakarta. The logo is in the top left, and the company name is prominently displayed. A navigation bar at the top contains several menu items: HOME, NEWS, ROADWAYS, TRAFFIC KNOWLEDGE & RULES, TOLL, SIGHTSEEING, ABOUT US, and PHOTO GALLERY. The 'ROADWAYS' menu item is highlighted with a red box, and a red arrow points to it with the text 'Pilih, dan klik'. Below the navigation bar, the 'Roadways' section is active, showing a list of toll routes on the left and a detailed map of 'JORR W2 Seksi 1' on the right. The map shows the Ulujami Junction and the road leading to Pondok Pinang, with various landmarks and village names labeled.

PT. Jalantol Lingkarluar Jakarta
Trusted Partner in Toll Business

HOME NEWS **ROADWAYS** TRAFFIC KNOWLEDGE & RULES TOLL SIGHTSEEING ABOUT US PHOTO GALLERY

Roadways

- » JORR
 - » Veteran - Pondok Pinang
 - » Pondok Pinang - TMI
 - » TMI - Ceger
 - » Ceger - HANKAM
 - » HANKAM - Jatiasih
 - » Jatiasih - Cikunir
 - » Cikunir - Cakung
 - » Cakung - Cilincing
- » CUAGO
 - » Cinere - Jagorawi
- » BALI
 - » Ngurah Rai - Nusa Dua - Benoa

JORR W2 Seksi 1

Veteran - Pondok Pinang

Ruas yang dimulai dari Simpang Susun Ulujami sampai dengan Pondok Pinang ini merupakan jalur yang dilalui oleh pengguna jalan yang berasal dari Serpong dan Bintaro/Pondok Aren untuk menuju Jakarta dan arah sebaliknya. Sedang Simpang Susun Ulujami merupakan pemisah antara ruas JORR (Ulujami-Rorotan) dengan ruas Ulujami-Pondok Aren. Menurut rencana, Simpang Susun Ulujami pun difungsikan sebagai jalur penghubung bagi pengguna jalan yang berasal dari Kebon Jeruk menuju ke ruas JORR maupun kearah Serpong. Panjang ruas tol Ulujami sampai dengan Pondok Pinang adalah 6,9 kilometer.

dan selanjutnya.....

- Traffic Knowledge and Rules, halaman ini berisi informasi tentang peraturan-peraturan tentang jalan dan tips-tips berkendara dan berada di jalan tol.

Tampilan menu Traffic Knowledge and Rules seperti gambar di bawah ini :

The screenshot shows the website interface for PT. Jalantol Lingkarluar Jakarta. The logo is on the top left, and the company name is in the top center. A navigation menu is located at the top, with the 'TRAFFIC KNOWLEDGE & RULES' item highlighted in orange and enclosed in a red box. A red arrow points from a callout box containing the text 'Pilih, dan klik' to this menu item. Below the navigation menu, the page content is divided into two columns. The left column contains a sidebar with the title 'Traffic Knowledge & Rules' and a list of sub-menu items: 'Peraturan-Peraturan' (with further sub-items for 'Peraturan Tentang Jalan', 'Peraturan Tentang Jalan Tol', 'Peraturan Tentang Lalulintas', and 'Peraturan Tentang Perambuan'), and 'Tips' (with sub-items for 'Tips Berkendara' and 'Tips Berada di Gerbang'). The right column features the main heading 'Peraturan Tentang Jalan' and the text 'Undang-undang no 38 tahun 2004 tentang Jalan'. It includes a section for 'BAB I KETENTUAN UMUM' and 'Pasal 1', followed by a list of 19 numbered points defining various aspects of road regulations, such as the roles of the central government, local government, and the PT. Jalantol Lingkarluar Jakarta (BPJT) as a toll operator.

dan selanjutnya.....

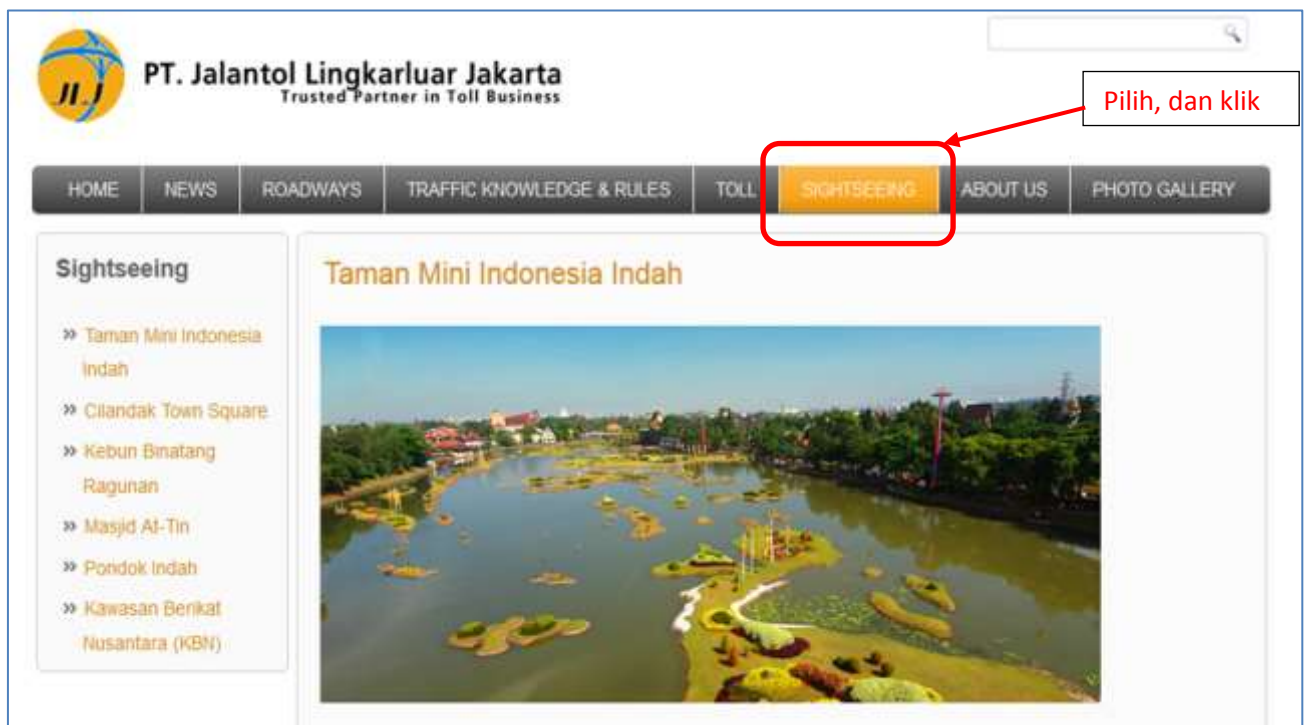
- Toll, halaman ini berisi informasi tentang definisi, manfaat, tarif, e-toll, lokasi serta denah GTO peraturan-peraturan tentang jalan dan tips-tips berkendara dan berada di jalan tol.

Tampilan menu Toll seperti gambar di bawah ini :



- Sightseeing, halaman ini berisi informasi tentang tempat-tempat menarik (tempat ibadah, rekreasi, pusat perbelanjaan) yang berada disekitar koridor jalan tol.

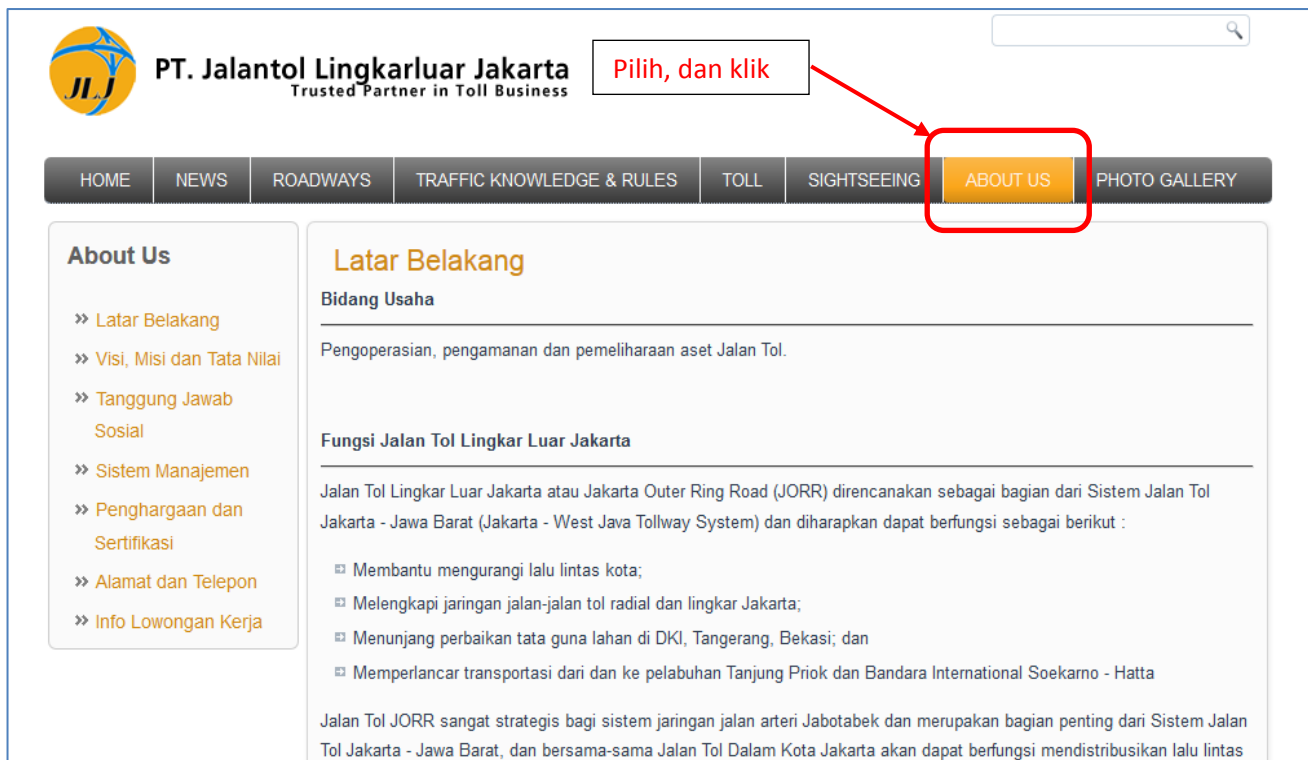
Tampilan menu Sightseeing seperti gambar di bawah ini :



dan selanjutnya.....

- About Us, halaman ini berisi informasi tentang Latar belakang, Visi Misi dan Tata Nilai, Tanggungjawab Sosial, Sistem Manajemen Penghargaan dan Sertifikasi, Alamat serta Info Lowongan Kerja .

Tampilan menu About Us seperti gambar di bawah ini :



- Photo Gallery, halaman ini berisi, photo-photo kegiatan di lingkungan PT. Jalantol Lingkarluar Jakarta.

Tampilan menu Photo Gallery seperti gambar di bawah ini :

